

**Zweite Änderung des Kiesabbauplanes Tal vom 12.04.1987**

Abbau und Deponie von Materialien nach Art. 27 PBG  
Mit Baubewilligung nach Art. 24 PBG

**Rekultivierungsplan**

SITUATION 1 : 1'000

Vom Gemeinderat erlassen am: .....

Die Gemeindepräsidentin: ..... Der Ratsschreiber: .....

Öffentlich aufgelegt vom: ..... bis: .....

Genehmigt vom Amt für Raumentwicklung und Geoinformation am: .....














Der Amtsleiter: .....

Wil, 10. November 2022 Plan Nr. 44036.00002-2














**GEOINFO Ingenieure AG** Speerstrasse 10 9500 Wil Telefon 071 932 70 70

Entwurf und Konzept:  
**Ursula Weber-Böni** dipl. Landschaftsarchitektin HTL Gestalten 9245 Oberbüren

**Festlegungen**

-  Perimeter Abbauplan
-  Etappierung Auffüllung/Rekultivierung
-  Höhenkurven Endgestaltung Δh=1m
-  Bereich Bauten und Anlagen
-  Wald (Ersatzaufforstungsflächen)
-  Hecken, Feld- und Ufergehölze
-  Gehölzkrautsaum
-  Extensiv genutzte Wiese
-  Extensiv genutzte feuchte Hochstauden- und Wiesenflächen
-  wechseffeuchte Lebensräume
-  Hochstammbaum/Hochstammobstbaum
-  Landwirtschaftlicher Bewirtschaftungsweg
-  Wanderweg

**Hinweise**

-  Rekultivierungsetappen - bewilligter Plan
-  Höhenkurven Terrain bestehend Δh=1m
-  Wald bestehend
-  Hecken bestehend
-  Hecken und Feldgehölze erstellt
-  Stockgrenze
-  Waldgrenze
-  Hangried bestehend
-  Gewässer
-  Gewässer
-  Geländeschnitt
-  Hochspannungsfreileitung
-  Aufhebung Weg

Die Geschstellerin:	Datum:	Unterschrift:
Grob Kies AG Oberer Flooz 9620 Lichtensteig	.....	.....
Der Projektverfasser:		
GEOINFO AG Speerstrasse 10 9500 Wil	.....	.....
Die Grundeigentümer:		
von Änderung betroffene Grundstücke		
Parzellen-Nr.		
890, 1626 Grob Kies AG Oberer Flooz 9620 Lichtensteig	.....	.....
898 Grob Kiesland AG Oberer Flooz 9620 Lichtensteig	.....	.....
902 Erbengemeinschaft Künzle Hans Rudolf Bahnhofstrasse 45a 9402 Mörschwil	.....	.....
903 Britt Werner Tal 653 9113 Degersheim	.....	.....
891 Pflerhof Sackboden AG Sackboden 626 9113 Degersheim	.....	.....

