

**Zweite Änderung des Kiesabbauplanes Tal vom 12.04.1987**

Abbau und Deponie von Materialien nach Art. 27 PBG  
Mit Baubewilligung nach Art. 24 PBG

**Abbauplan / Rekultivierungsplan**

SCHNITTE 1 : 1'000

Vom Gemeinderat erlassen am: .....

Die Gemeindepräsidentin: ..... Der Ratsschreiber: .....

Öffentlich aufgelegt vom: ..... bis: .....

Genehmigt vom Amt für Raumentwicklung und Geoinformation am: .....

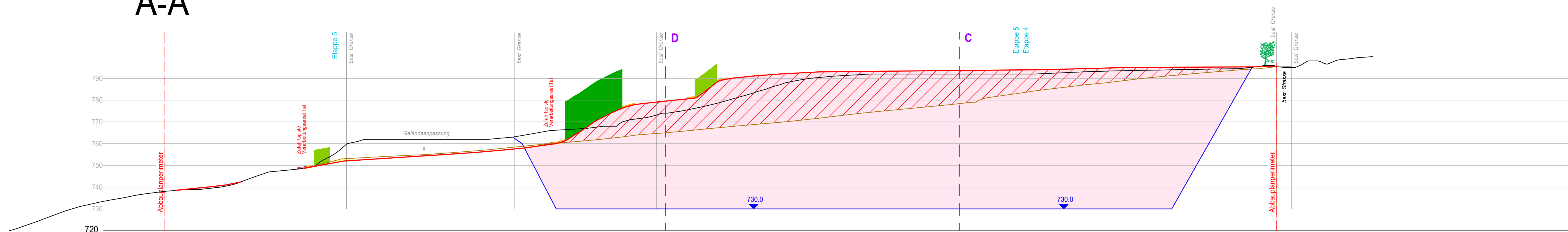
Der Amtsleiter: .....

Wil, 10. November 2022 Plan Nr. 44036.00002-3

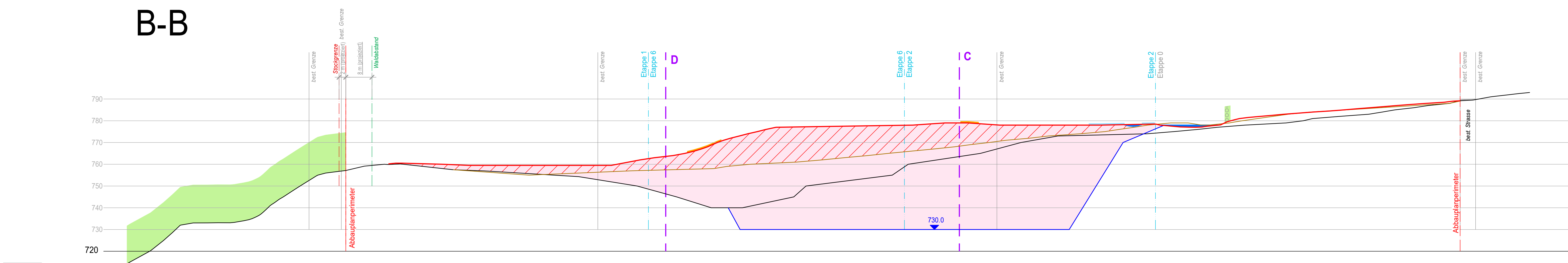
GEOINFO Ingenieure AG Speerstrasse 10 9500 Wil Telefon 071 932 70 70



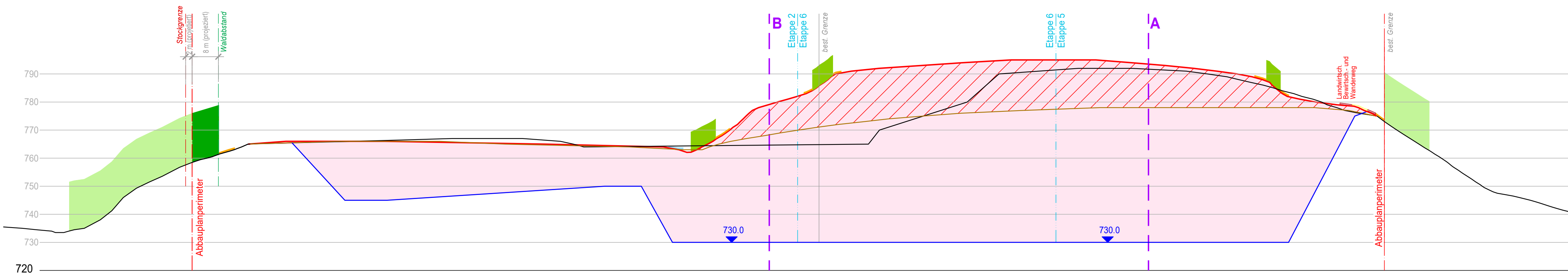
**A-A**



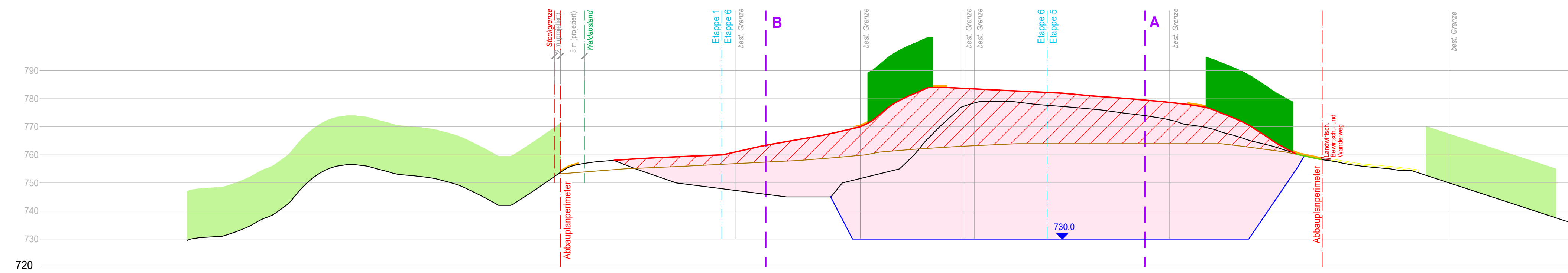
**B-B**



**C-C**



**D-D**



**Festlegungen**

- Endgestaltungslinie
- Abbausohle
- Mehrauffüllung ab bewilligter Endgestaltungslinie
- Auffüllung
- Wald (Ersatzaufforstungsflächen)
- Hecken, Feld- und Ufergehölze
- Ökoflächen (Krautstreifen, Trockenwiesen)
- Extensiv genutzte Wiese
- Extensiv genutzte feuchte Hochstauden- und Wiesenflächen
- wechselfeuchte Lebensräume
- Landwirtschaftlicher Bewirtschaftungsweg

**Hinweise**

- Terrain Stand 2002
- bewilligte Endgestaltung 2002
- Wald bestehend
- Hecken und Feldgehölze
- offenes Gewässer

Die Geschstellerin: Datum: Unterschrift:

Grob Kies AG  
Oberer Flooz  
9620 Lichtensteig

Der Projektverfasser:  
GEOINFO AG  
Speerstrasse 10  
9500 Wil

Die Grundeigentümer:  
von Änderung betroffene Grundstücke  
Parzellen-Nr.  
890, 1626 Grob Kies AG  
Oberer Flooz  
9620 Lichtensteig

898 Grob Kiesland AG  
Oberer Flooz  
9620 Lichtensteig

902 Erbegemeinschaft  
Künzle Hans Rudolf  
Bahnhofstrasse 45a  
9402 Mörschwil

903 Britt Werner  
Tal 653  
9113 Degersheim

891 Pferdehof Sackboden AG  
Sackboden 626  
9113 Degersheim