

Teilzonenplan Hinterschwil Ost

1:1'000

Ein- / Um-, Auszonung

Fakultatives Referendum

Vom Gemeinderat erlassen am: 17. August 2021

Die Gemeindepräsidentin

Der Gemeinderatsschreiber

Öffentlich aufgelegt vom: 20. August 2021

bis am: 19. September 2021

Dem fakultativen Referendum unterstellt vom: 15. Oktober 2021

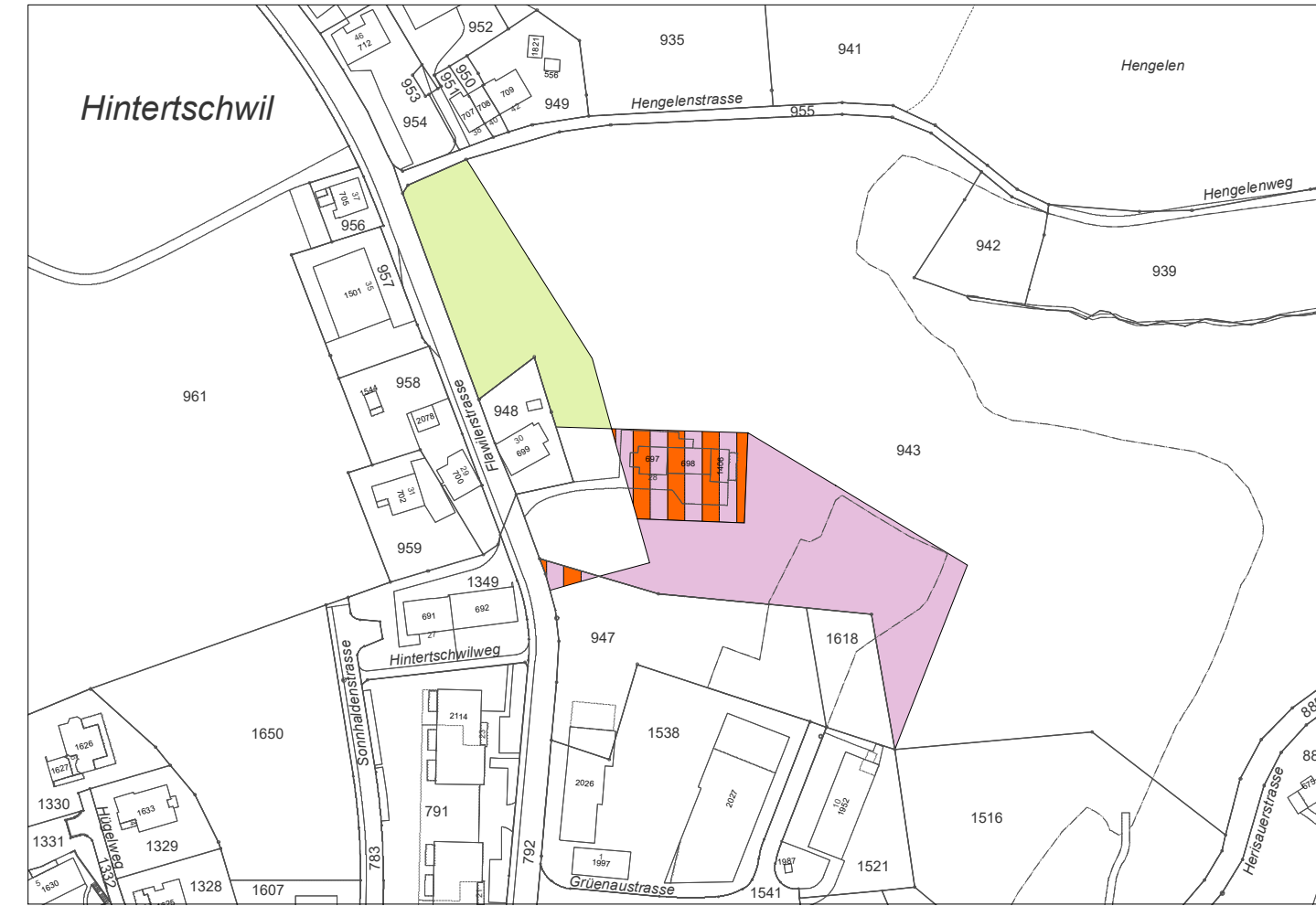
bis am: 14. November 2021

Genehmigt vom Amt für Raumentwicklung und Geoinformation am:

Der Amtsleiter

Angrenzend an die Bauzone befindet sich mit Ausnahme der bereits festgelegten Waldgrenzen kein weiterer Wald im Sinne der Waldgesetzgebung.

Zonenplanänderung



Amtliche Vermessung: Stand September 2020, AREG SG

Festlegungen

Bauzonen



WG3

Wohn-Gewerbe-Zone

3 Vollgeschosse

Lärmempfindlichkeitsstufe
gemäss Art. 43 Abs. 1 LSV
sowie Art. 32 EG-USG

III



GI A

Gewerbe-Industrie-Zone

III

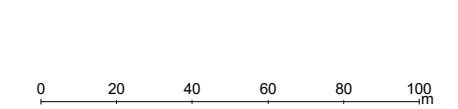
Nichtbauzone



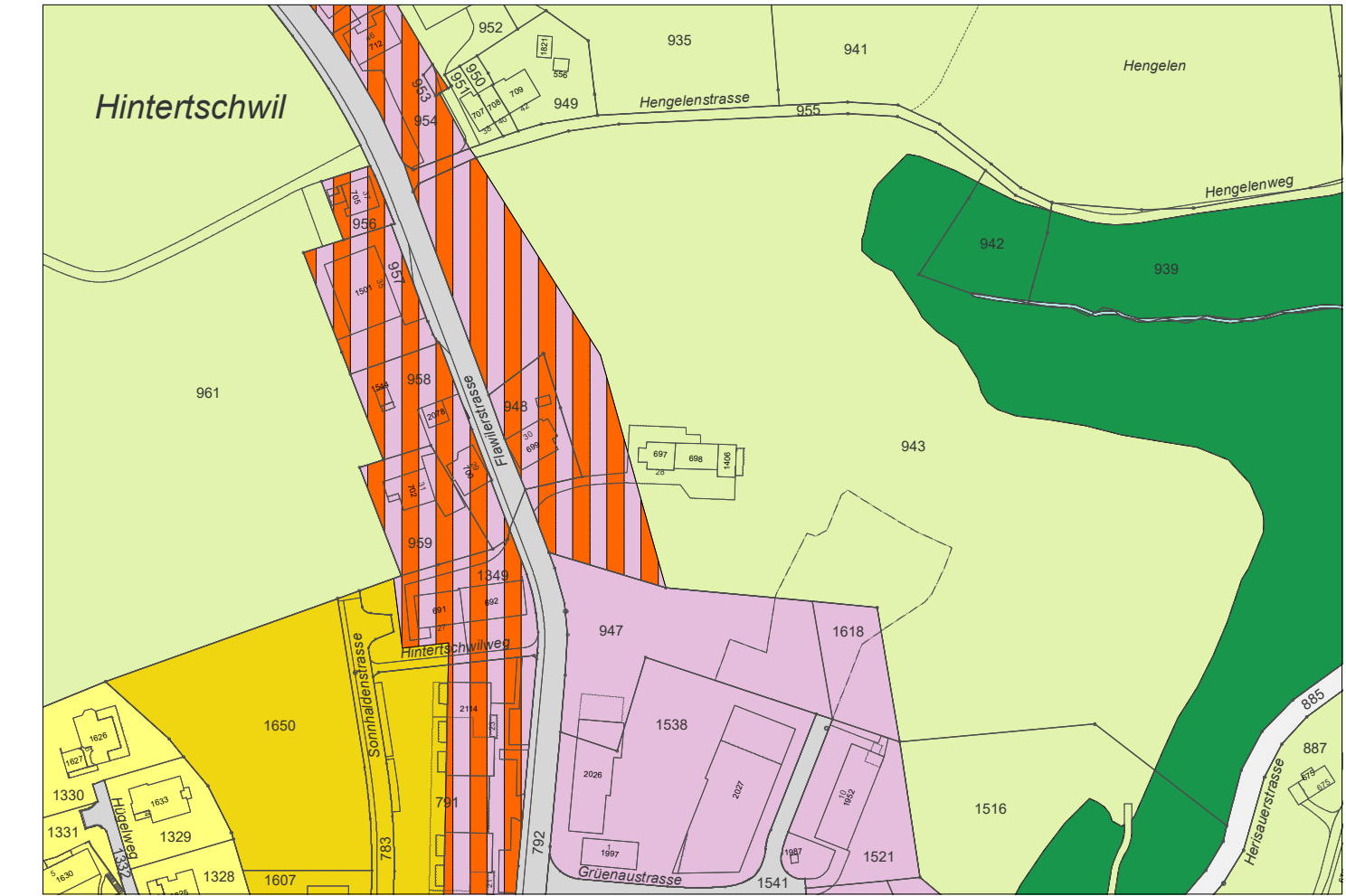
L

Landwirtschaftszone

III



Ausschnitt rechtskräftiger Zonenplan



Amtliche Vermessung: Stand September 2020, AREG SG

Festlegungen

Bauzonen



W1

Wohnzone

1 Vollgeschoss

II



W2

Wohnzone

2 Vollgeschosse

II



WG3

Wohn-Gewerbe-Zone

3 Vollgeschosse

III



GI A

Gewerbe-Industrie-Zone

III

Nichtbauzone



L

Landwirtschaftszone

III

Hinweise



WA

Wald



GW

Gewässer

offen / eingedolt



VF iB

Verkehrsfläche

innerhalb Bauzone



VF aB

Verkehrsfläche

ausserhalb Bauzone

